

8月11日は「山の日」

『山に親しむ機会を得て、山の恩恵に感謝する』。山の日の趣旨にはこのように書かれています。日本の国土の7割は山と言われており、古くから私たちの生活には欠かせない存在です。

小諸市には、日本有数の活火山である浅間山、その浅間山を展望できる黒斑山、佐久平の眺望が美しい高峰山など、様々な登山道が整備されています。遠足で登った方も多いのではないのでしょうか。いずれの山も「花の百名山」として知られ、夏のシーズンはニッコウキスゲなどの花が咲き誇るほか、個性的なトレッキングコースを備え登山者を魅了しています。

本格的な暑さを迎えた今夏。涼やかな気候と非日常を探しに、登山に出掛けてみるのは、いかがですか。

令和6年から8月26日が

「火山防災の日」に制定

浅間山は、我が国最初の火山観測所が設置された山ということをご存知ですか。1911（明治44）年、当時の大里村菱平高峰に、東京帝国大学の大森房吉教授らの働きかけで設置され、その後18年にわたり観測を担いました。1947（昭和22）年8月の噴火により焼失し、現在は地震計台が残るのみとなっていますが、この観測所跡地については火山に対する理解を深めることができるとともに、日本の火山学等に大きく貢献した貴重な遺産であるため、小諸市は保護・活用に向けた検討を始めています。

火山対策強化のため、文部科学省に「火山調査研究推進本部」を設置することなどを盛り込んだ活動火山対策特別措置法の改正案が今年可決され、来年から施行されます。「火山防災の日」となる8月26日は浅間山に観測所が設置されて火山観測が始まった日であり、小諸市でも国や県などと連携して、火山防災に向

山登りに、 登ろう。

写真：草すべりから臨む浅間山

火山館の職員体制が7/1から変わりました

浅間山登山口から2.3km先にある火山館は平成11年に現在の建物が完成。環境保全や登山者の安全管理の拠点となっています。当初から駐在した神田恵介館長（写真左）は今年度で引退予定ですが、7/1から新しく小林正人さん（写真右）も加わり、二人体制で山と登山者を見守っています。



▶神田 恵介さん

この地で24年間、登山者や自然を見守ってきましたが、つらいと感じたことは一回もなく、一つ一つの経験が財産と考えています。登山者から「楽しかった」と言ってもらえることが何よりも嬉しいです。火山館でお待ちしています。

▶小林 正人さん





















































昔から毎週末のようにこの登山道を訪れていました。ちょっと足を延ばすだけで味わえる大自然と非日常感が何よりの魅力です。登山者の命を守ることを最優先に考え、安全安心で楽しい登山を満喫してもらいたいと思っています。



▲登山に関する情報



▲防災に関するLINE情報

 登山情報
 防災に関するLINE情報
 登山情報
 防災に関するLINE情報
 登山情報
 防災に関するLINE情報
 登山情報
 防災に関するLINE情報
 登山情報
 防災に関するLINE情報
 登山情報
 防災に関するLINE情報
 登山情報
 防災に関するLINE情報
 登山情報
 防災に関するLINE情報
 登山情報
 防災に関するLINE情報
 登山情報
 防災に関するLINE情報
 登山情報
 防災に関するLINE情報
 登山情報
 防災に関するLINE情報
 登山情報
 防災に関するLINE情報
 登山情報
 防災に関するLINE情報
 登山情報
 防災に関するLINE情報
 登山情報
 防災に関するLINE情報
 登山情報
 防災に関するLINE情報
 登山情報
 防災に関するLINE情報
 登山情報
 防災に関するLINE情報
 登山情報
 防災に関するLINE情報
 登山情報
 防災に関するLINE情報
 登山情報
 防災に関するLINE情報
 登山情報
 防災に関するLINE情報
 登山情報
 防災に関するLINE情報
 登山情報
 防災に関するLINE情報
 登山情報
 防災に関するLINE情報

けてさらに機運を高めていきます。浅間山は24時間体制で気象庁が火山活動の監視・観測を行っており、火山活動の状況に応じて噴火警戒レベルが示され、小諸市もレベルに合わせて登山規制を行っています。最新の火山情報を確認の上、天候・体力に合わせて登山をお楽しみください。

夏山イベント情報！

ダイヤモンド浅間を見に行こう！



浅間山山頂に太陽が重なり、ダイヤモンドのように輝く神秘的な現象。暗い山道を鉱物のように固い意志で登った先には、プライスレスな10,000カラットの輝きが！感動のダイヤモンド浅間を見に行こう！

- ▶場所 黒斑山（集合：高峰高原ビジターセンター）
- ▶日時 8/26(土) 集合3:30(受付3:15～) / 解散7:30
- ▶参加費 5,500円(保険代込み) ▶定員 先着30名(最少催行人数10名)
- ▶対象 小学校高学年以上(18歳未満は保護者同伴)
- ▶行程 車坂峠⇒トーミの頭にてご来光⇒表コース⇒車坂峠
(登り約2時間、下り約1時間10分)

※天候次第で1～100カラット程度の輝きの可能性もあります。
※噴火警戒レベル3の場合は中止となります。

☎ 一社) こもろ観光局 ☎ 22-1234



▲申込はコチラ

日本風景街道浅間ロングトレイル



5年ぶり

ASAMA STAR CROSS WALK

コースリニューアル7年に一度の銀河ロードへ

8/26(土) 18:00 40kmコーススタート 雨天決行
18:30 23kmコーススタート

8/26(土)～27(日)

アサマスター

クロスウォークを開催

標高差1,350mの浅間山麓をナイトトレイルする本イベントは5年ぶりの開催です。今年は東御市をスタートし、湯の丸高原⇒高峰マウンテンパークを経て小諸城址懐古園がゴールとなります(40kmコース)。大勢の参加者が27(日)の明け方、小諸市街地を通過する予定ですので、沿道の皆様のご声援及び運転される方はご注意ください。

▶7/31(月)まで申込可能です。

☎ アサマスタークロスウォーク実行委員会 ☎ 23-3124

申込はコチラ

