1:2,500 国土基本図

Ⅷ−ID 58−4

# 小諸市都市計画基本図




Ⅷ−ID 58−4

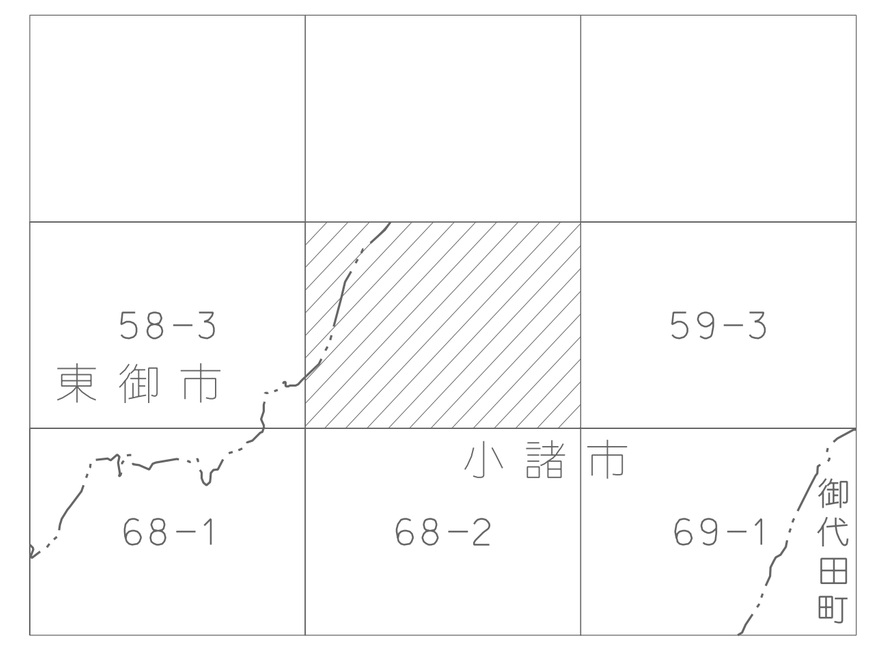


記号

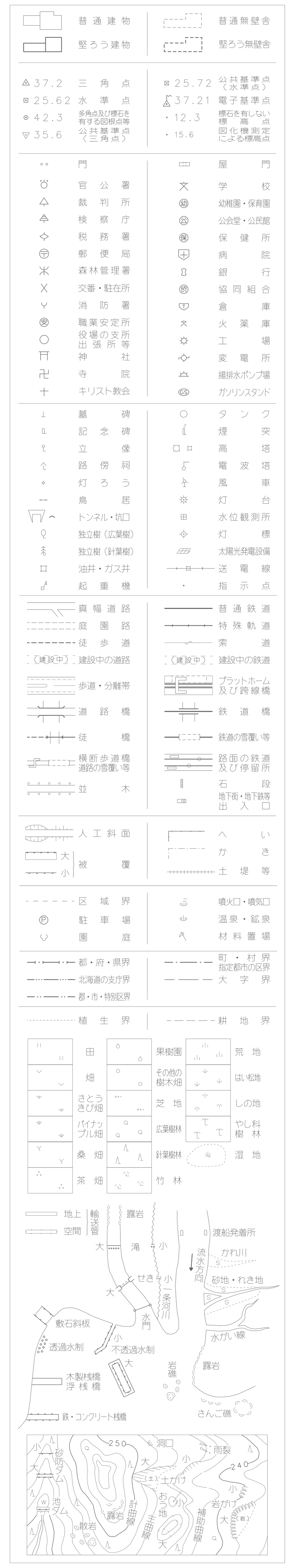

座標系は平成14年国土交通省告示第9号の規定による第Ⅷ座標系
平面直角座標値は世界測地系（測地成果2011）
投影は横メルカトル図法
図郭に表示してある座標値はキロメートル単位
方眼は0.5キロメートル間隔
図郭に表示してある経緯度目盛は10秒間隔
高さの基準は東京湾の平均海面
等高線の間隔は２メートル

Ⅷ−ID 58−4

平成20年測量
平成31年修正

1. 平成20年 9 月撮影
平成20年 11月現地調査
平成29年 4 月撮影
平成30年 8 月現地調査

1:2,500

「この測量成果は、国土地理院長の承認及び助言を得て同院所管の測量標及び測量成果を使用して得たものである（承認番号）平２０　関公　第１５６号」
「この測量成果は、国土地理院長の承認を得て同院所管の測量成果を使用して得たものである　（承認番号）平３０　関公　第１０７号」

長野県小諸市
新日本航業株式会社