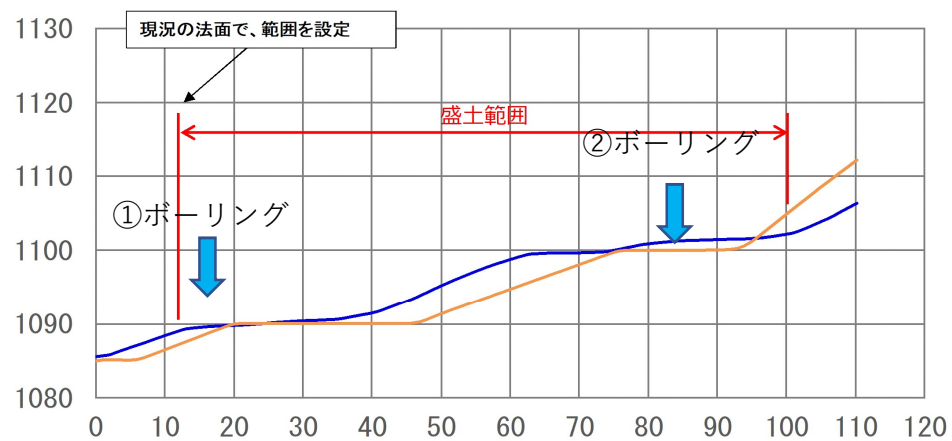


第二次スクリーニング計画 小諸市0001

平面図

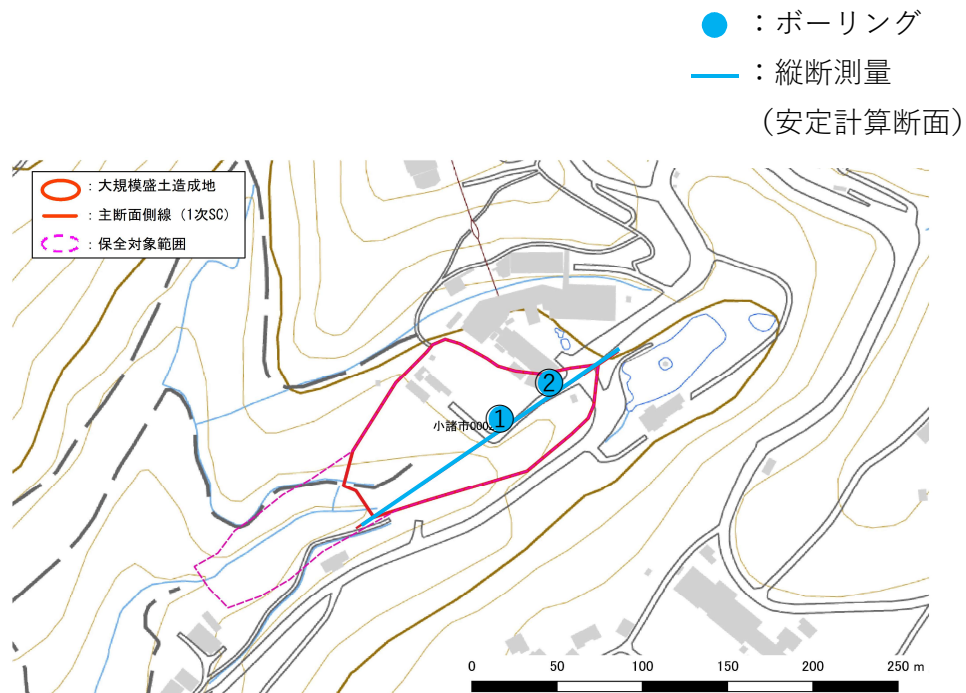


断面図 (1次SC)

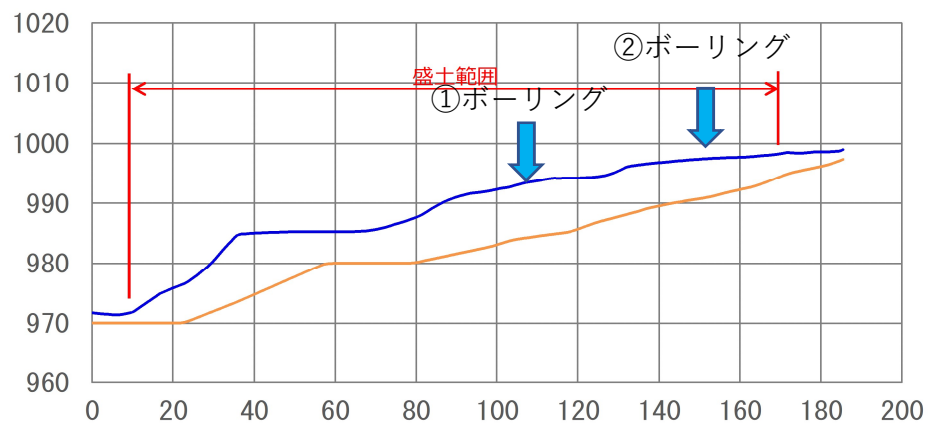


第二次スクリーニング計画 小諸市0002

平面図



断面図 (1次SC)

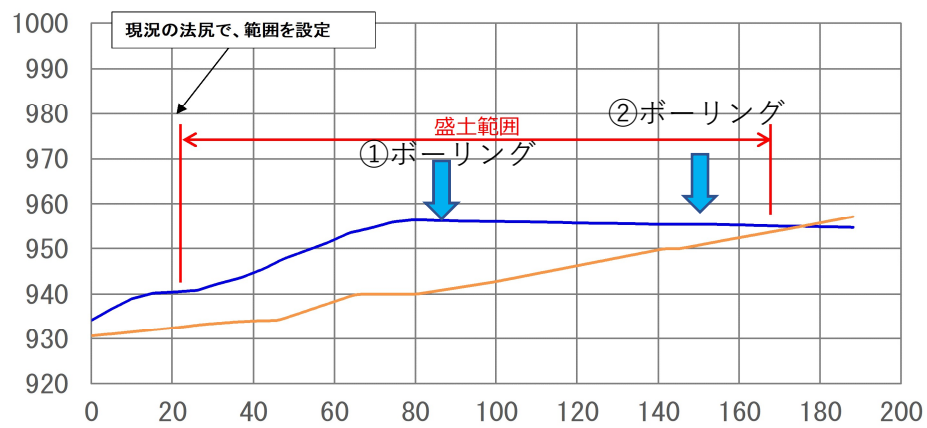


第二次スクリーニング計画 小諸市0003

平面図



断面図 (1次SC)

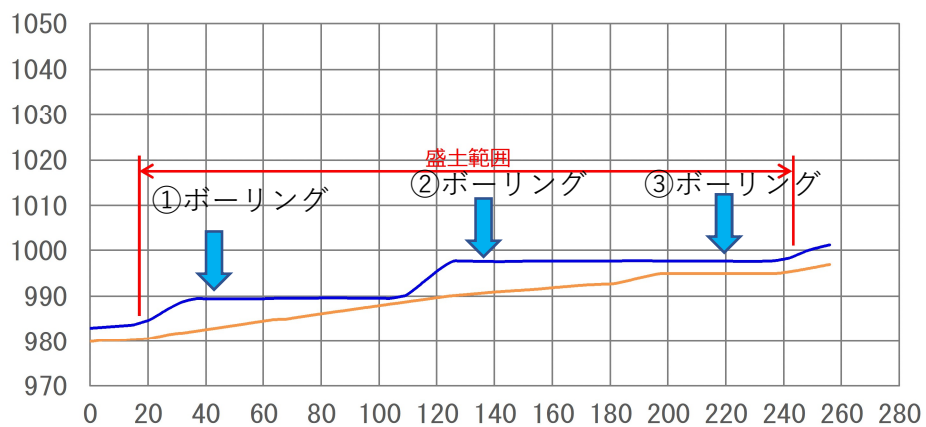


第二次スクリーニング計画 小諸市0005

平面図



断面図 (1次SC)

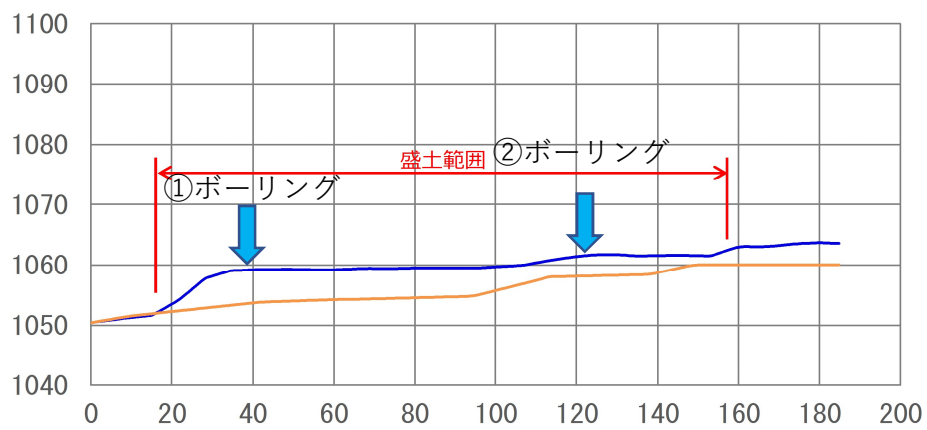


第二次スクリーニング計画 小諸市0006

平面図

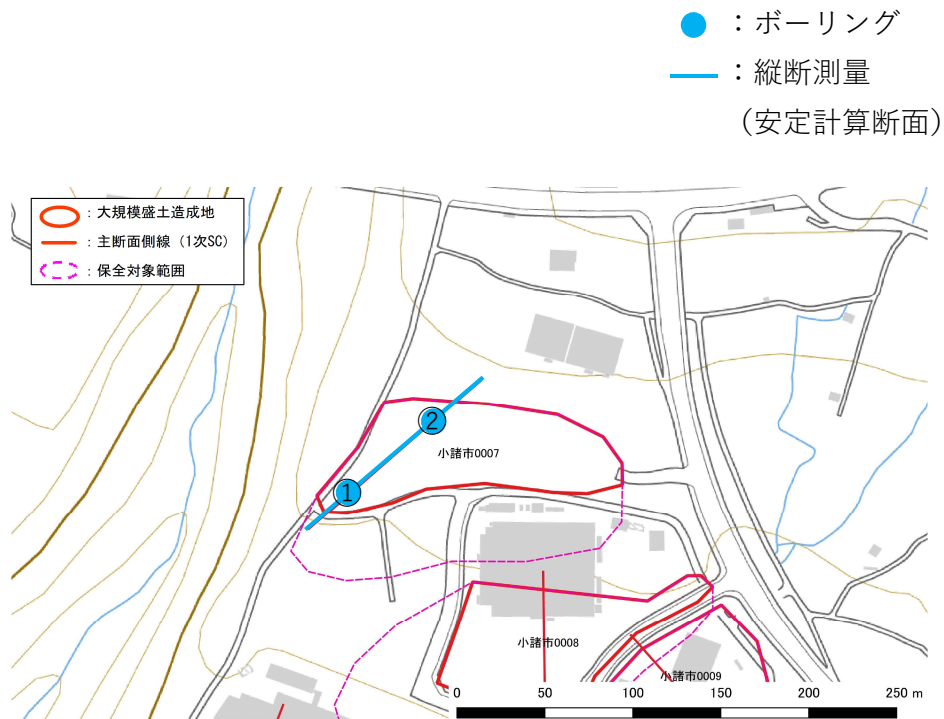


断面図 (1次SC)

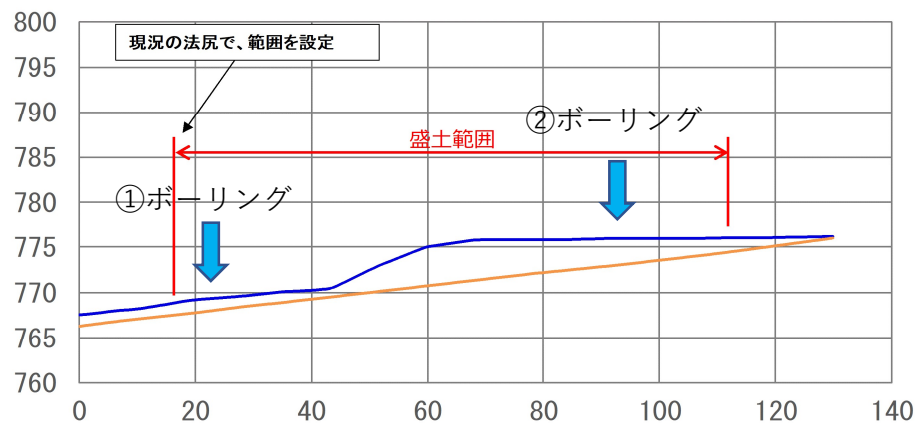


第二次スクリーニング計画 小諸市0007

平面図

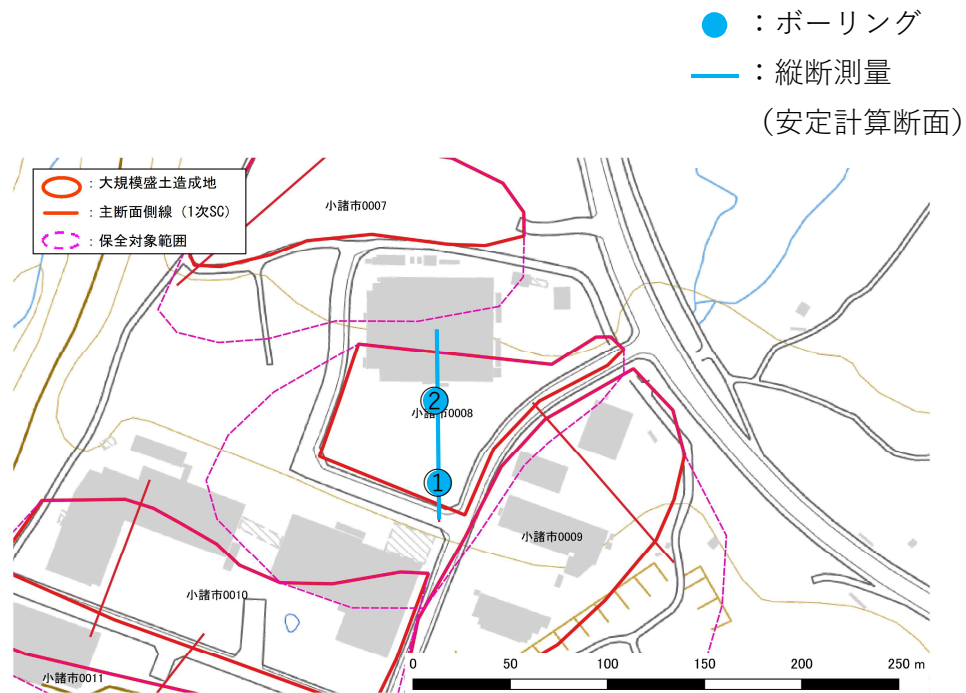


断面図 (1次SC)

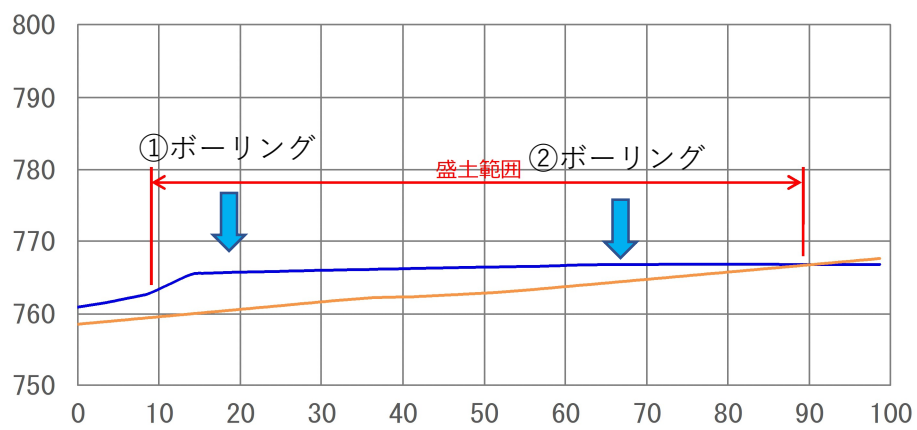


第二次スクリーニング計画 小諸市0008

平面図

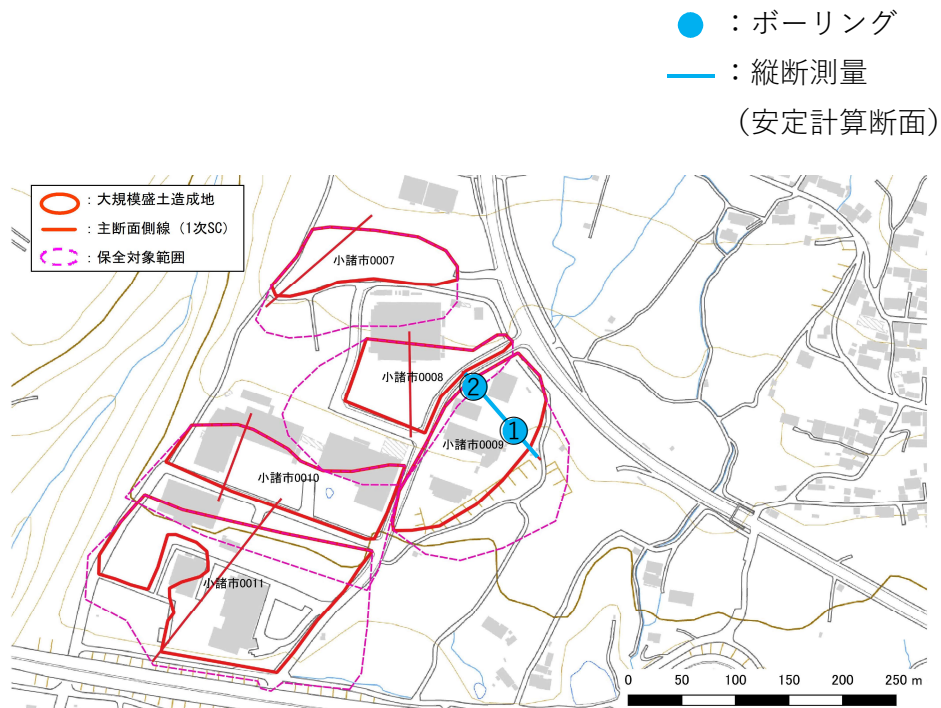


断面図 (1次SC)

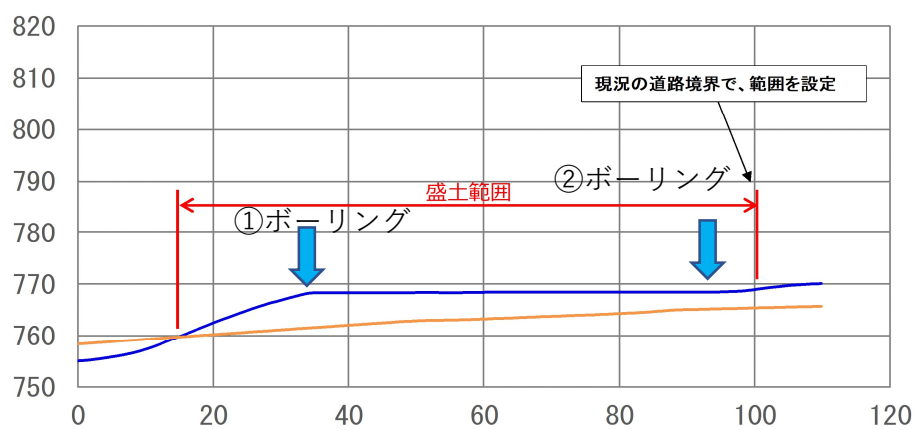


第二次スクリーニング計画 小諸市0009

平面図



断面図 (1次SC)

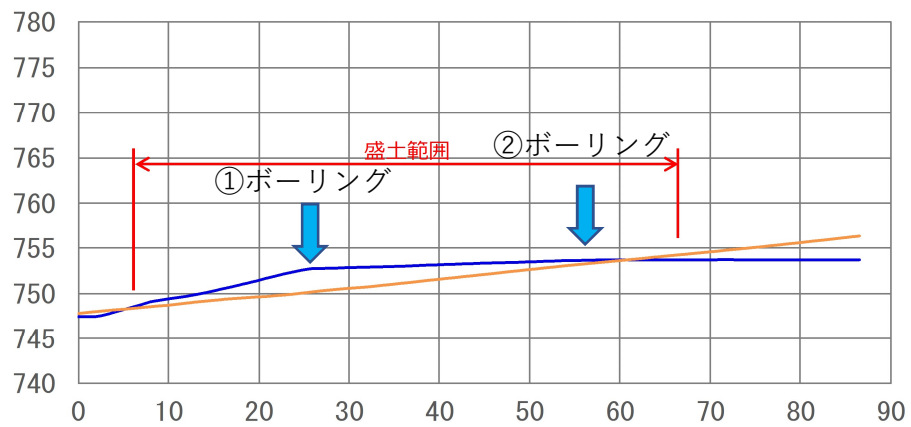


第二次スクリーニング計画 小諸市0010

平面図

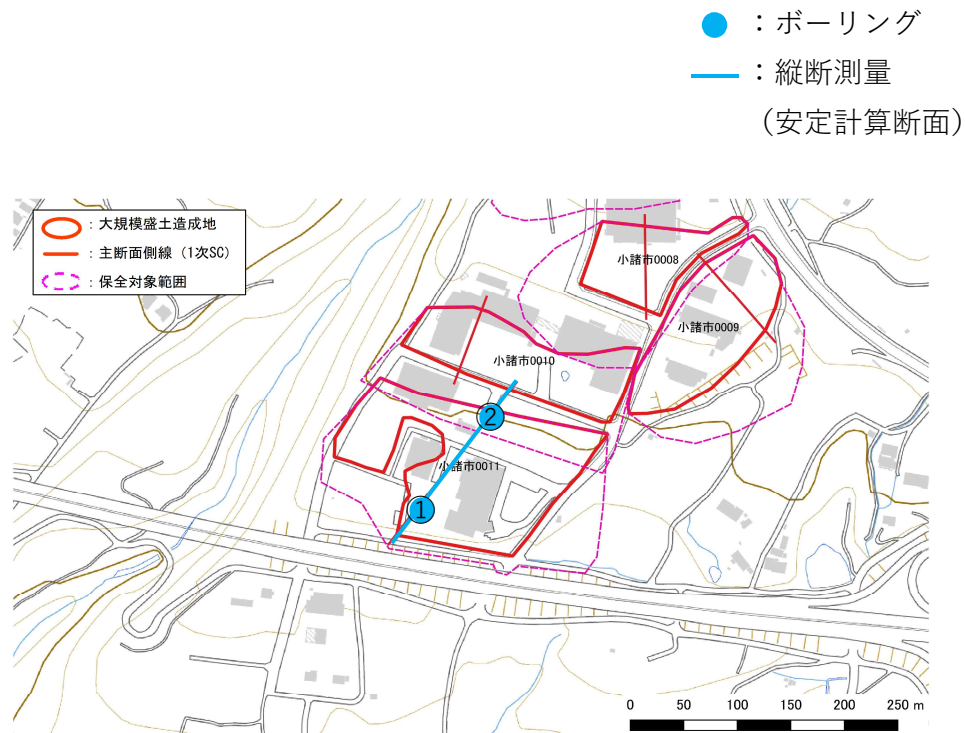


断面図 (1次SC)

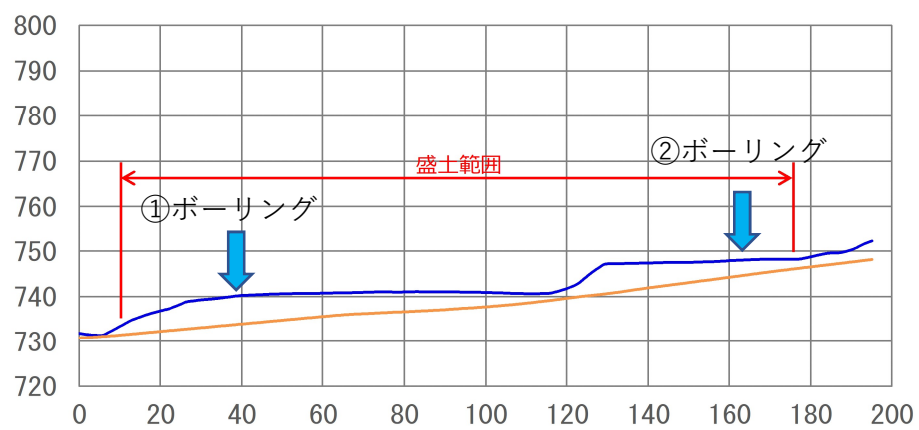


第二次スクリーニング計画 小諸市0011

平面図



断面図 (1次SC)

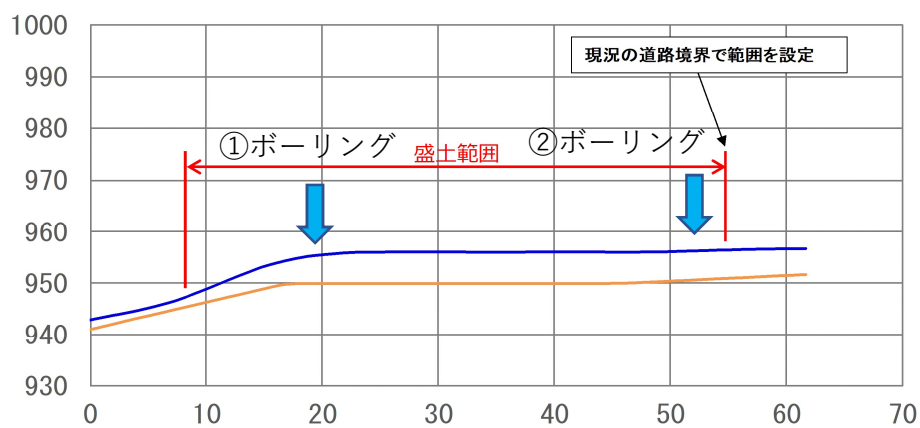


第二次スクリーニング計画 小諸市0012

平面図



断面図 (1次SC)

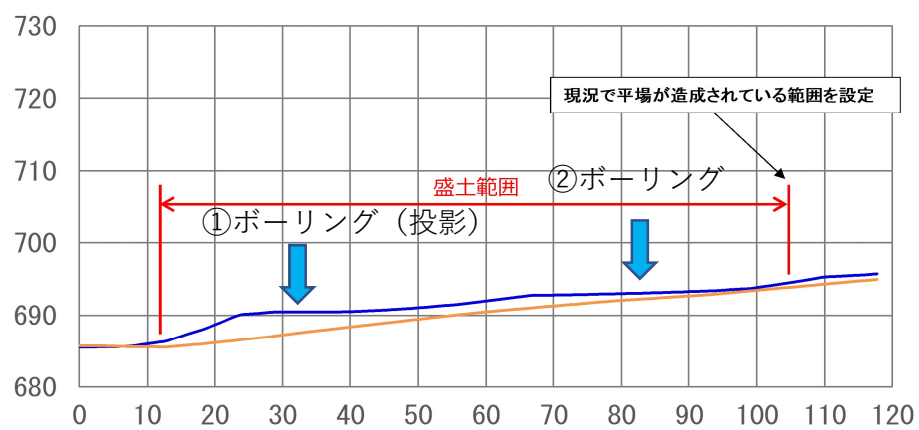


第二次スクリーニング計画 小諸市0013

平面図

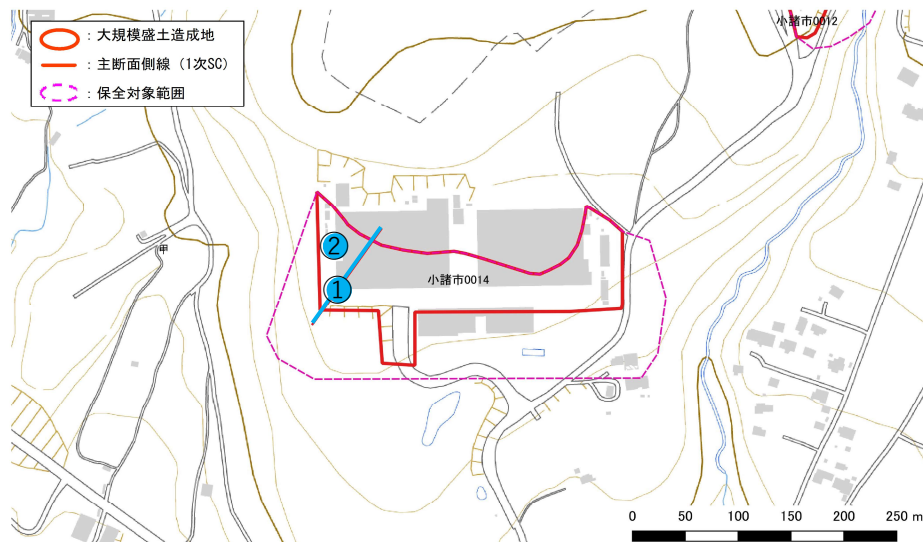


断面図 (1次SC)

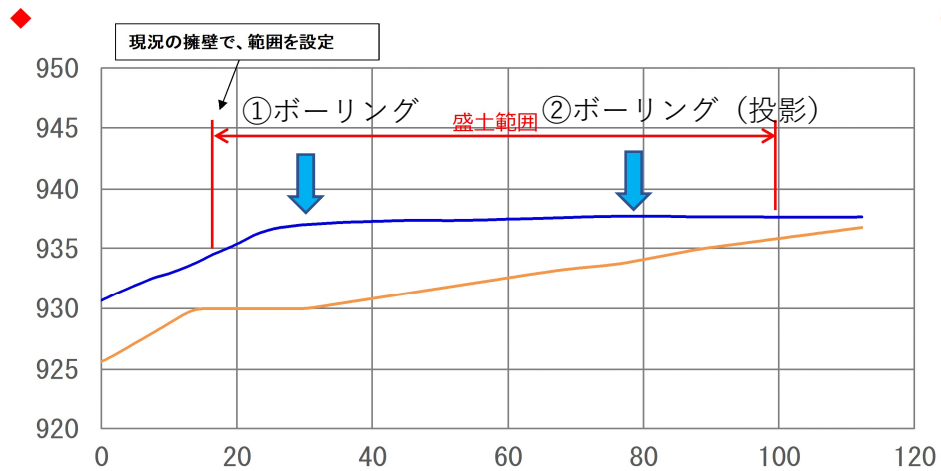


第二次スクリーニング計画 小諸市0014

- : ボーリング
- : 縦断測量
(安定計算断面)

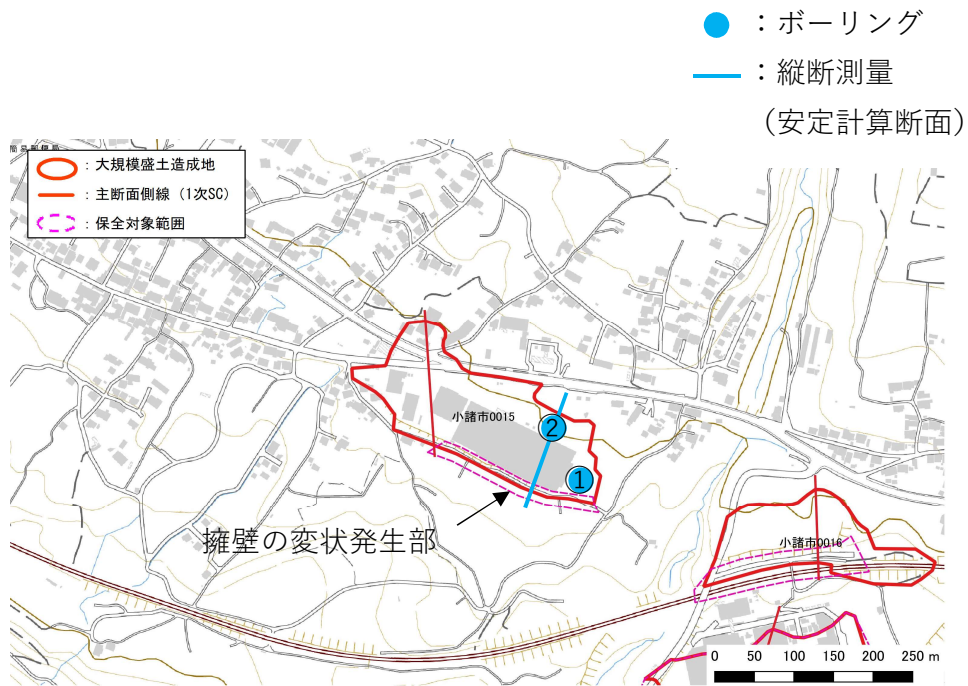


断面図 (1次SC)

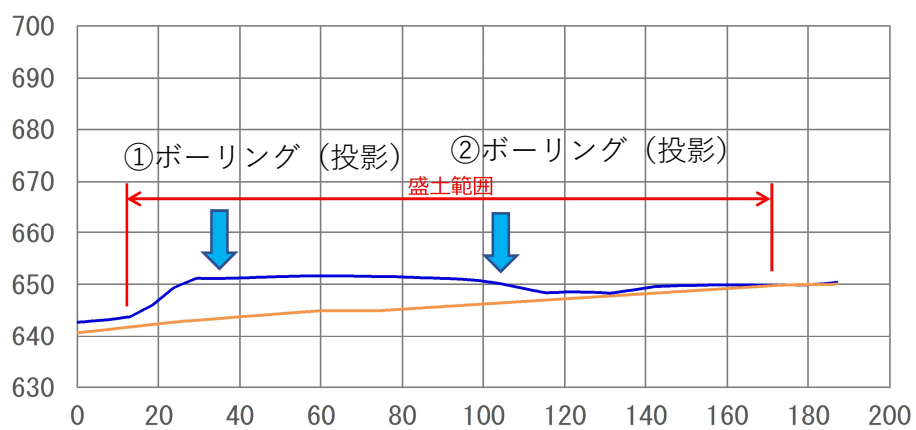


第二次スクリーニング計画 小諸市0015

平面図

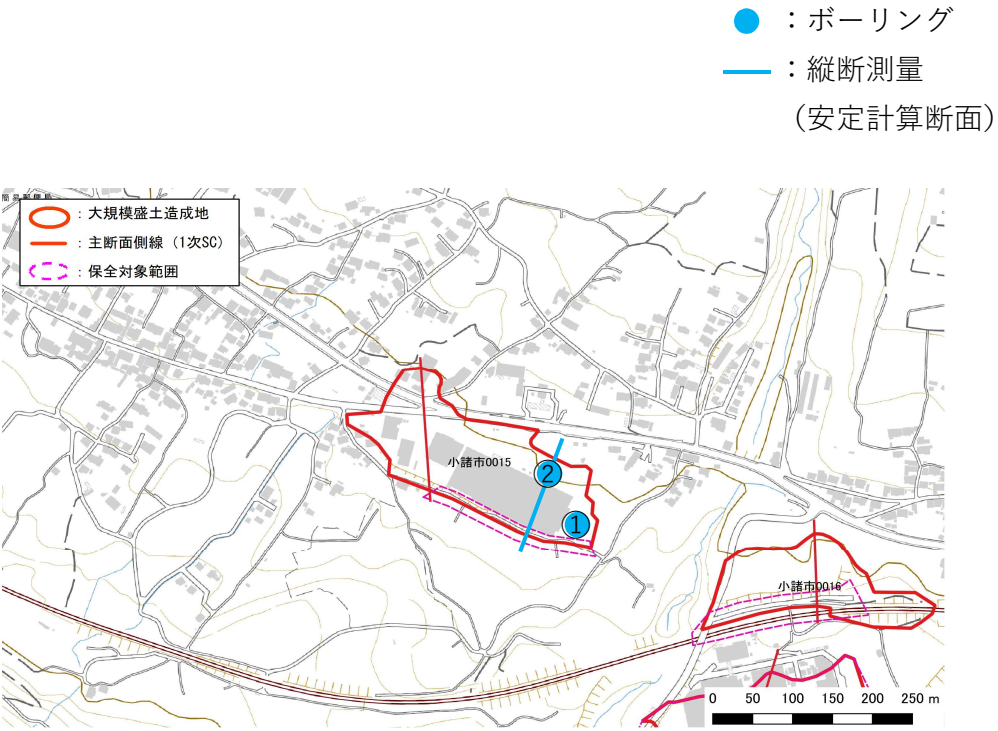


断面図 (1次SC)



第二次スクリーニング計画 小諸市0015

平面図

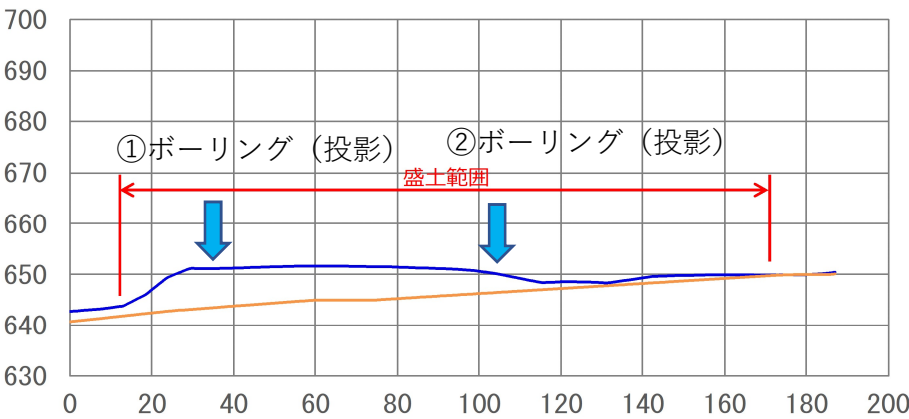


空中写真



※全国最新写真（国土地理院）を加工して作成

断面図（一次SC）



調査位置写真

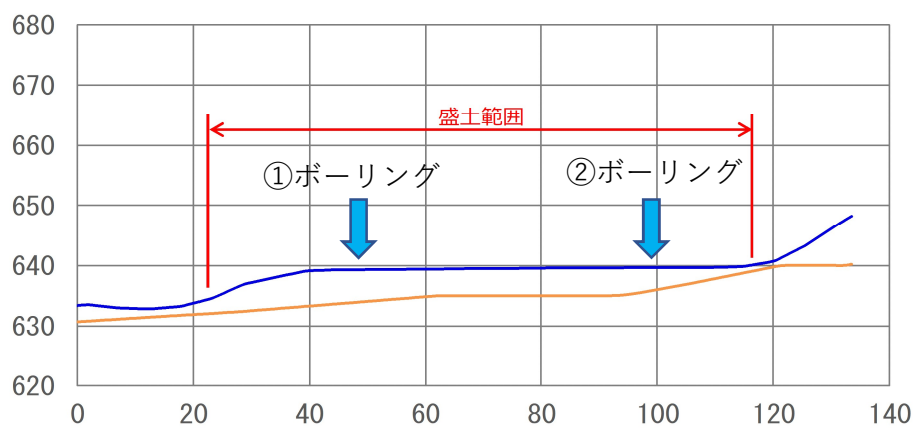


第二次スクリーニング計画 小諸市0016

平面図

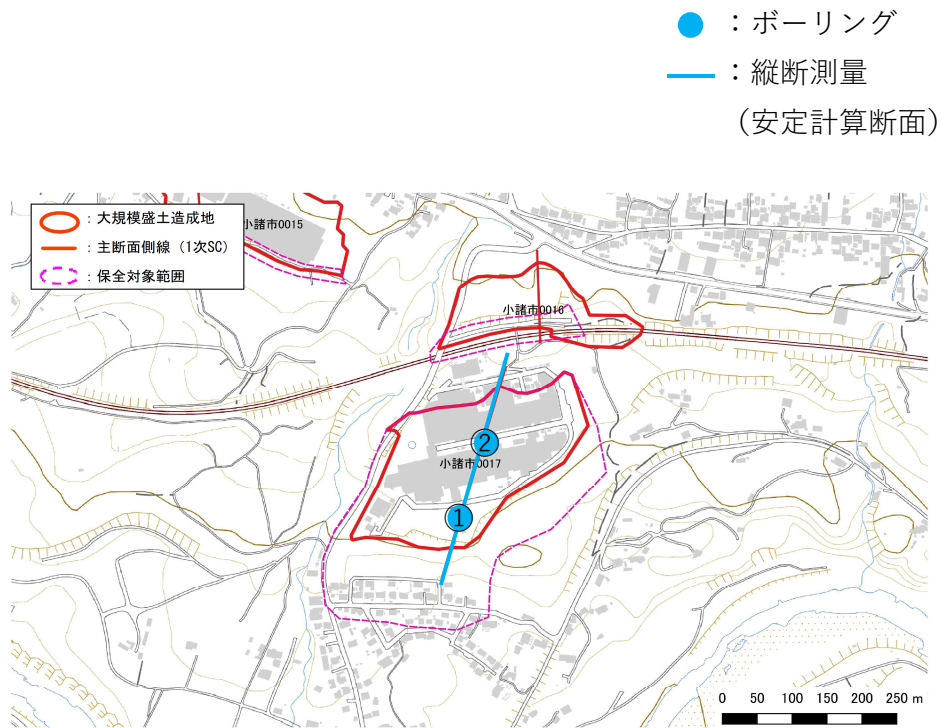


断面図 (1次SC)

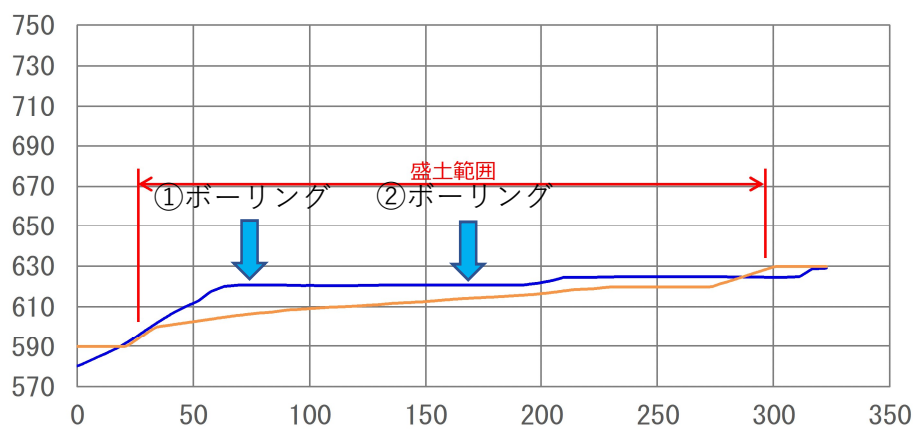


第二次スクリーニング計画 小諸市0017

平面図



断面図 (1次SC)

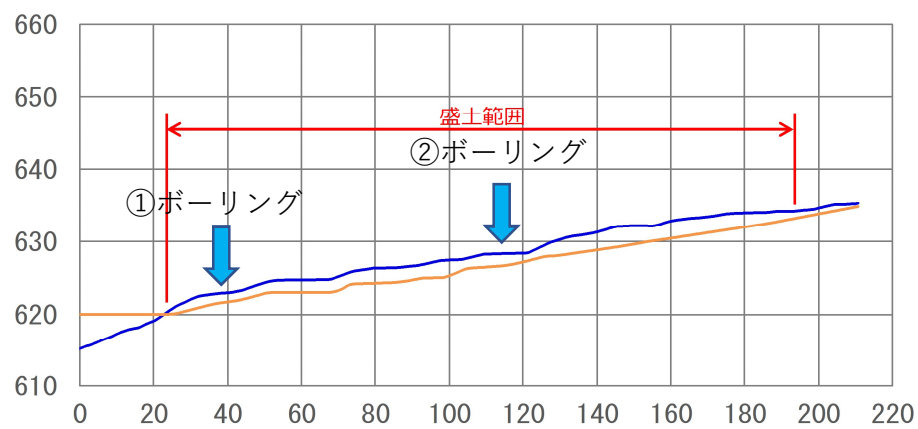


第二次スクリーニング計画 小諸市0018

平面図

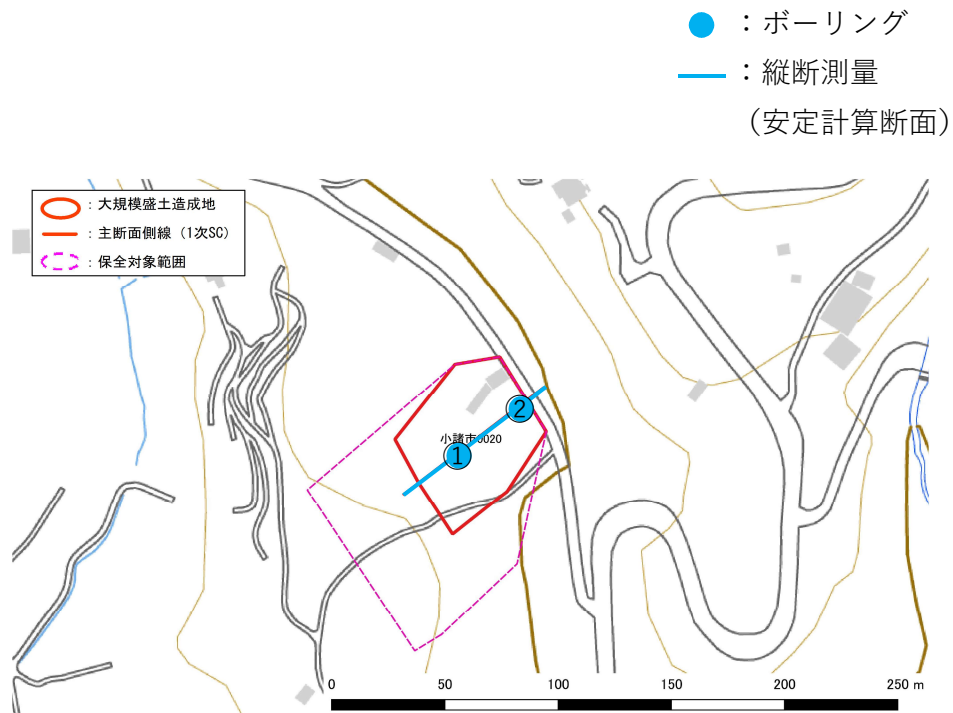


断面図 (1次SC)

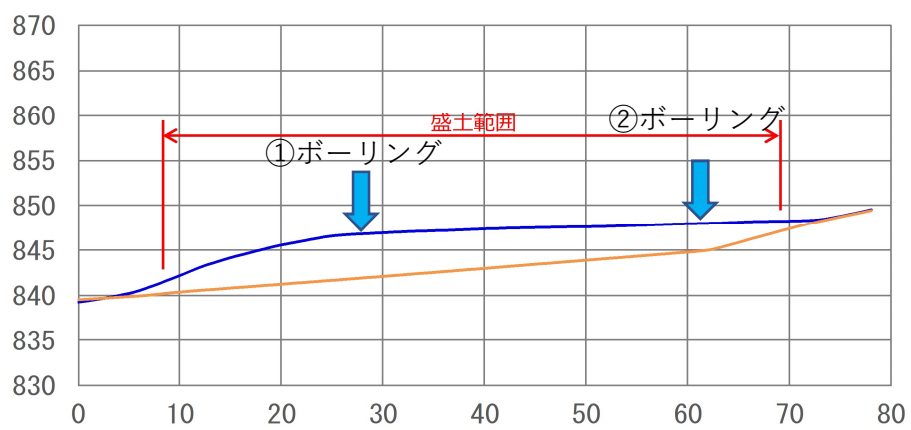


第二次スクリーニング計画 小諸市0020

平面図

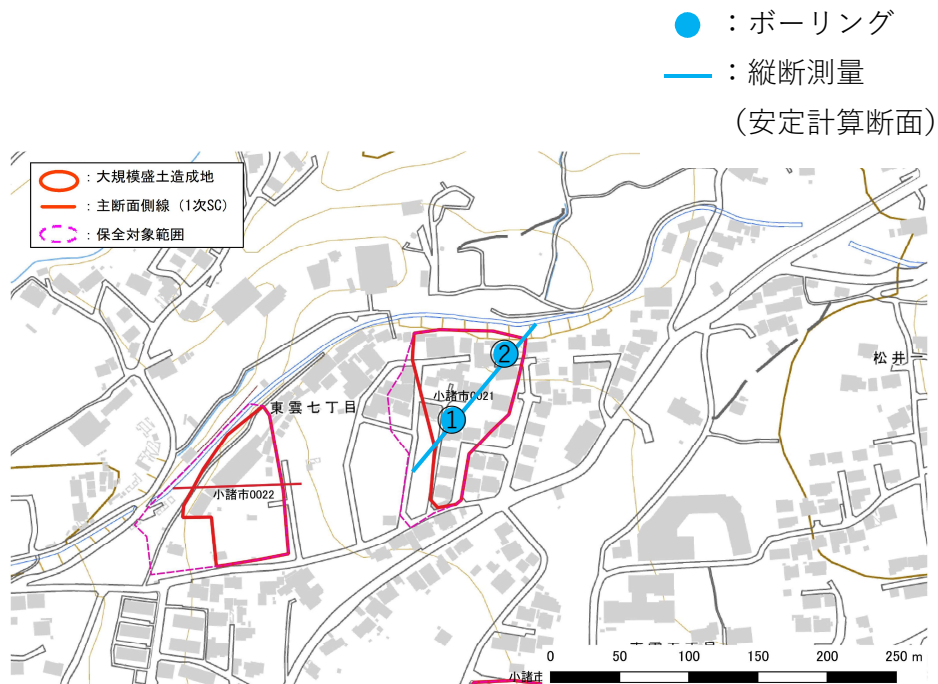


断面図 (1次SC)

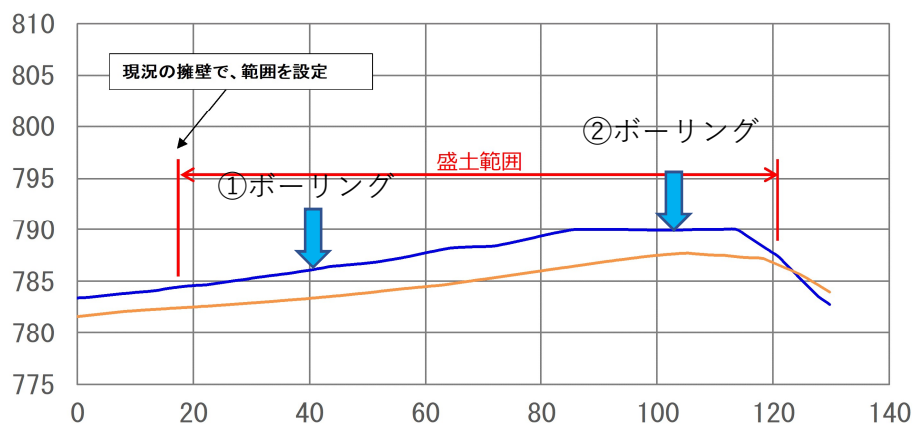


第二次スクリーニング計画 小諸市0021

平面図



断面図 (1次SC)



第二次スクリーニング計画 小諸市0022

平面図



断面図 (1次SC)

